Карта планируемого размещения объектов инженерной инфраструктуры местного значения сельского поселения Кандабулак муниципального района Сергиевский Самарской области

Карта планируемого размещения объектов инженерной инфраструктуры местного значения с. Кандабулак муниципального района Сергиевский Самарской области

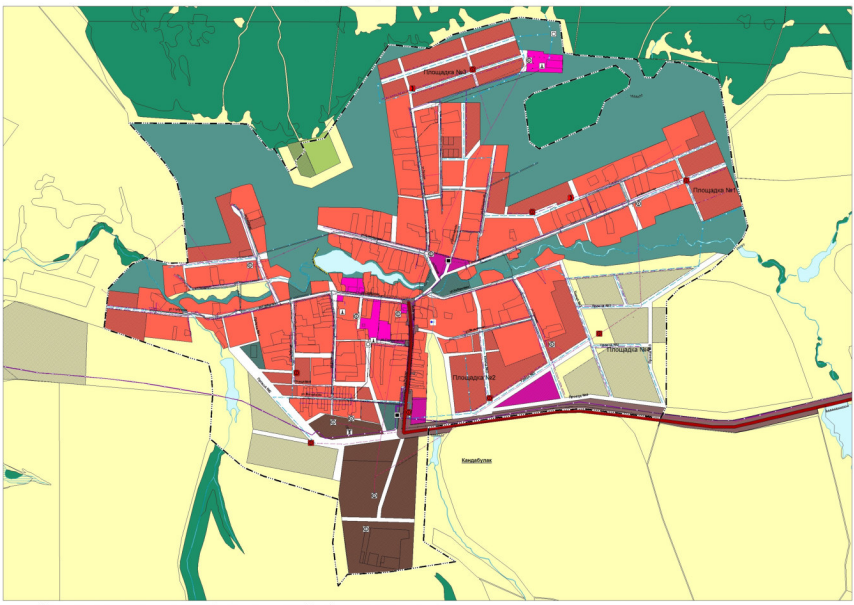

Карта планируемого размещения объектов инженерной инфраструктуры местного значения с. Спасское муниципального района Сергиевский Самарской области

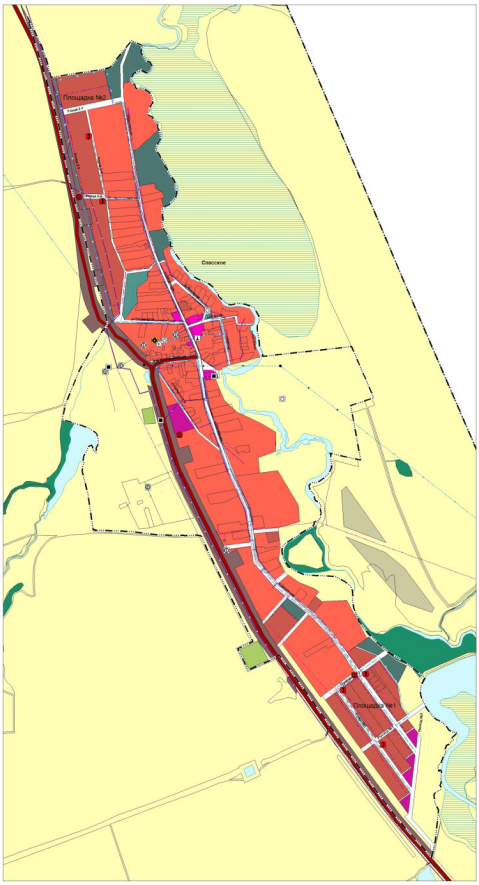

Условные обозначения:

Границы субъектов Российской Федерации, муниципальных образований, населенных пунктов. Существующие

Границы субъекта Российской Федерации

Границы муниципального района

Границы сельского поселения

Границы населенного пункта

Сведения ЕГРН

Границы земельных участков в соответствии с данными ЕГРН

Границы земельных участков

Иная информация о состоянии, об использовании, ограничениях использования территории. Существующие

Жилые зоны

Зона отдыха

Зона рекреационного назначения

Зона сельскохозяйственного использования

Зона специального назначения

Общественно-деловые зоны

Производственная зона, зона инженерной и транспортной инфраструктур

Территории военных зон

Иная информация о состоянии, об использовании, ограничениях использования территории. Планируемые

Жилые зоны

Зона отдыха

Зона рекреационного назначения

Зона специального назначения

Зона сельскохозяйственного использования

Общественно-деловые зоны

Территории военных зон

Объекты социальной инфраструктуры, отдыха и туризма, санаторно-курортного назначения. Планируемые

Общественные пространства

Парк-сады и скверы местного значения

Объекты здравоохранения

Лечебно-профилактическая медицинская организация, оказывающая медицинскую помощь в амбулаторных условиях и (или) в условиях дневного стационара регионального значения, реализующая мероприятия по оказанию специализированной, в том числе высокотехнологичной, медицинской помощи, реализуемые/реализованные

Обособленное структурное подразделение медицинской организации, оказывающей медицинскую помощь в амбулаторных условиях и (или) в условиях дневного стационара регионального значения, реализуемые/реализованные

Объекты культуры и искусства

Объект культуры федерального (особого) типа местного значения, реализуемые/реализованные

Объект культуры регионального значения, реализуемые/реализованные

Объекты образования и науки

Общеобразовательная организация местного значения, реализуемые/реализованные

Общеобразовательная организация регионального значения, реализуемые/реализованные

Объекты отдыха и туризма

Объект отдыха федерального назначения и иностранного общественного значения

Объекты физической культуры и массового спорта

Объект спорта, включающий федеральные олимпийские спортивные сооружения (объекты) (в т.ч. физкультурно-оздоровительный комплекс) местного значения

Спортивное сооружение местного значения

Спортивное сооружение местного значения, реализуемые/реализованные

Производственные объекты обслуживания

Административное здание местного значения

Административное здание местного значения, реализуемые/реализованные

Объекты социальной инфраструктуры, отдыха и туризма, санаторно-курортного назначения. Существующие

Общественные пространства

Парк-сады и скверы местного значения

Объекты здравоохранения

Лечебно-профилактическая медицинская организация, оказывающая медицинскую помощь в амбулаторных условиях и (или) в условиях дневного стационара регионального значения

Лечебная организация местного значения

Обособленное структурное подразделение медицинской организации, оказывающей медицинскую помощь в амбулаторных условиях и (или) в условиях дневного стационара регионального значения

Объекты культуры и искусства

Объект культуры федерального (особого) типа местного значения

Объект культуры регионального значения местного значения

Объекты образования и науки

Общеобразовательная организация регионального значения

Объекты социального обслуживания

Специальные организации социального обслуживания местного значения

Объекты физической культуры и массового спорта

Спортивное сооружение местного значения

Прочие объекты обслуживания

Административное здание местного значения

Объект торговли, общественного питания местного значения

Объекты торговли, общественного питания местного значения

Объекты транспортной инфраструктуры. Существующие

Автомобильные дороги

Автомобильные дороги регионального или межмуниципального значения

Объекты трубопроводного транспорта и инженерной инфраструктуры. Существующие

Гидротехнические сооружения

Ограждения гидротехнических сооружений

Линии электропередачи (220)

Линия электропередачи (10 кВ)

Линия электропередачи (110 кВ)

Объекты водоснабжения

Артезианская скважина

Водоразбор

Водонапорная башня

Объекты добычи и транспортировки газа

Газ распределительный пункт (ГРП)

Объекты теплоснабжения

Тепловой/газовый регулятор

Объекты теплоснабжения

Источник тепловой энергии

Расширяемые/модернизируемые трубопроводы для транспортировки газа

Газопровод распределительный высокого давления

Газопровод распределительный низкого давления

Сети водоснабжения

Водопровод

Сети электроснабжения

Линии электропередачи

Электрические подстанции

Трансформаторная подстанция (ТП)

Объекты трубопроводного транспорта и инженерной инфраструктуры. Планируемые

Гидротехнические сооружения

Расширяемые/модернизируемые гидротехнические сооружения, реализуемые/реализованные

Линии электропередачи (220)

Линия электропередачи (10 кВ)

Объекты водоснабжения

Водоразбор, реализуемые/реализованные

Объекты связи

Иной объект связи для мониторинга/технического обслуживания носителя

Расширяемые/модернизируемые трубопроводы для транспортировки газа

Газопровод распределительный низкого давления

Сети водоснабжения

Водопровод

Сеть электроснабжения

Линии электропередачи

Электрические подстанции

Трансформаторная подстанция (ТП)

Природные объекты. Существующие

Растительность водных объектов

Болото

Лесная растительность: хвоя, обнаженный корень, кустарник/кустарник

Водотоки (река, ручей, канал)

Природный выход подземных вод (родник, гейзер)

Карта планируемого размещения объектов инженерной инфраструктуры местного значения с. Большая Лозовка муниципального района Сергиевский Самарской области

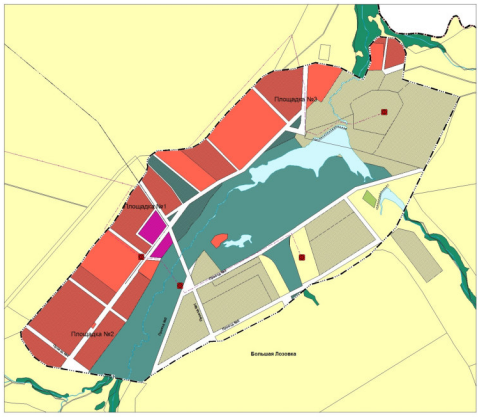

0 50 100 150 200
1:1 000 (10 см)

Разработчик проекта: ООО «Геодезия-Сервис» 443080, г. Самара, ул. Ново-Вокзальная, 13	Изменение 1 к 1		
	Изменение 2 к 1		
	Изменение 3 к 1		
Изм.	Кол.уч.	Лист	Подпись	Дата
Разработка Карт планируемого размещения объектов инженерной инфраструктуры сельского поселения Кандабулак муниципального района Сергиевский Самарской области			
Заказчик: Администрация сельского поселения Кандабулак муниципального района Сергиевский Самарской области			Карта планируемого размещения объектов инженерной инфраструктуры сельского поселения Кандабулак муниципального района Сергиевский Самарской области
Стадия	Лист	Листов	
2019 г.		21-1998	